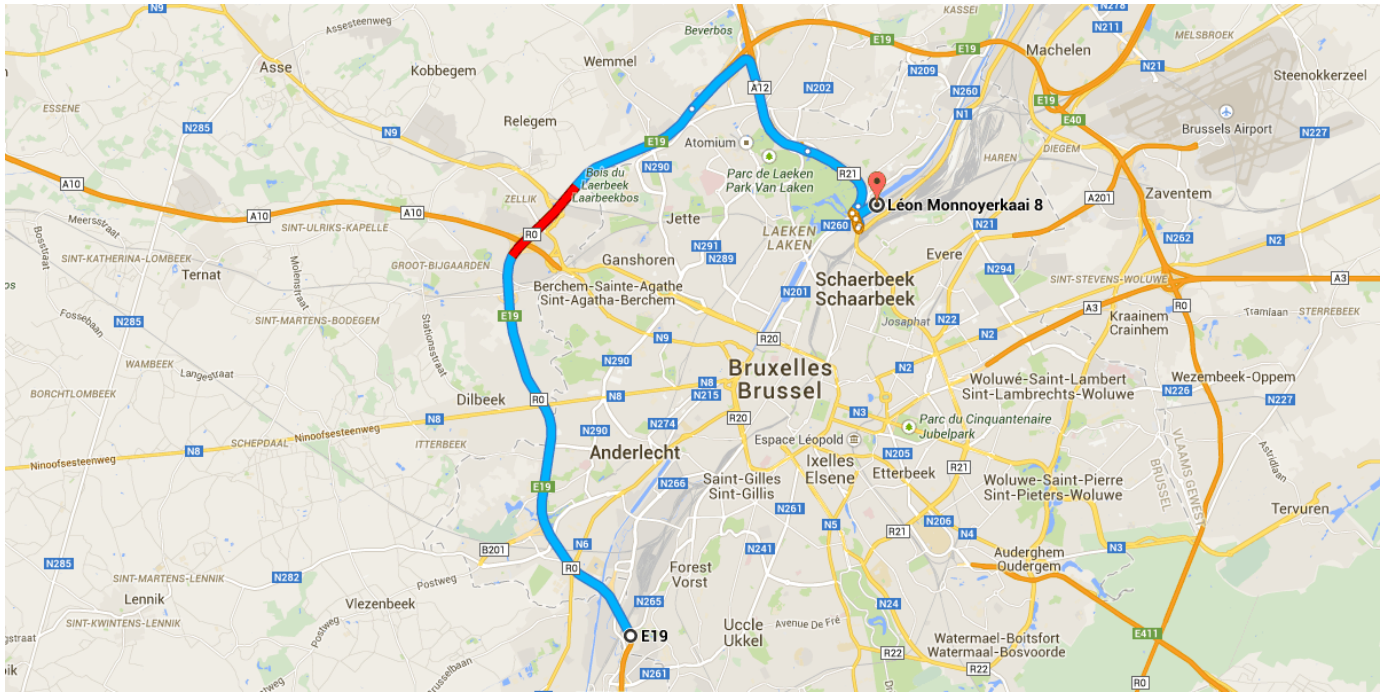


Routebeschrijving van E19 naar Léon Monnoyerkaai 8



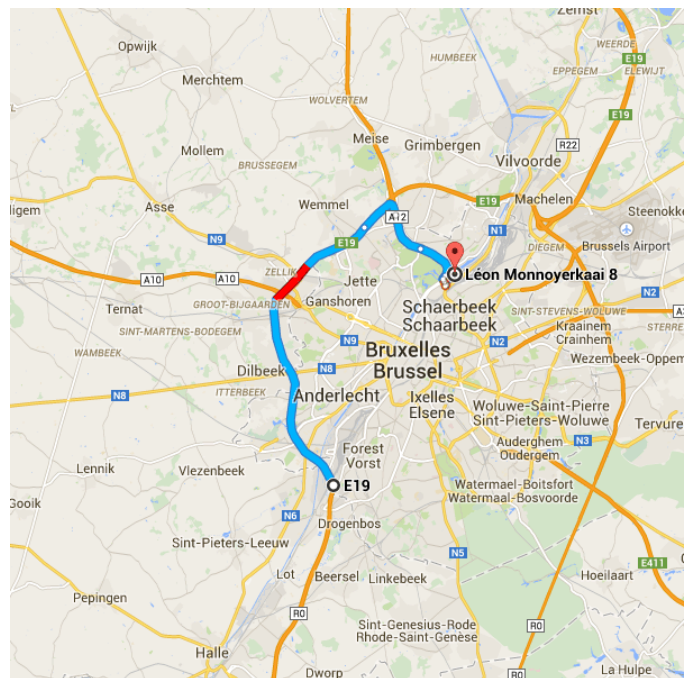
○ E19

1190 Vorst

Neem de E19 naar de Van Praetlaan/R21 in Brussel

18,0 km / 11 min.


- ↑ 1. Vertrek in noordelijke richting op de E19
13,9 km
- ↘ 2. Houd rechts aan bij het knooppunt Strombeek-Bever en volg de borden Strombeek-Bever/Brussel/Laken
2,1 km
- ↑ 3. Voeg in op A12
2,0 km

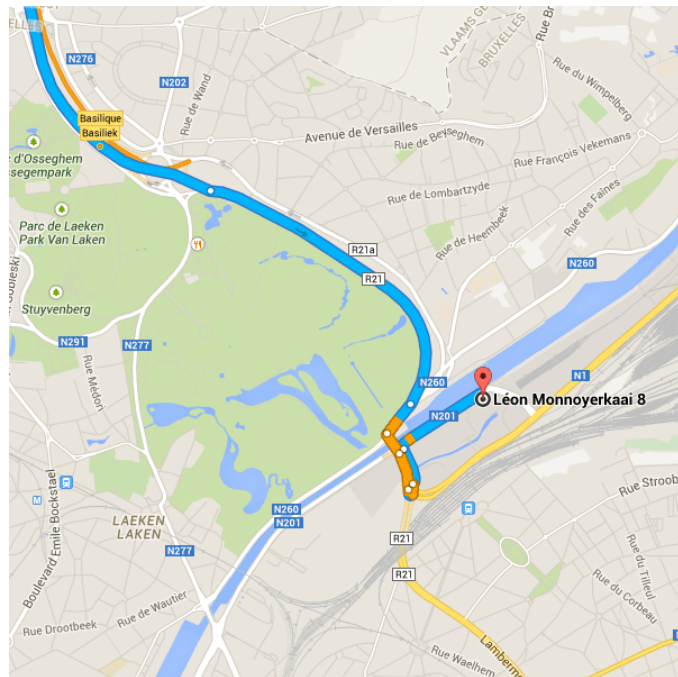


Ga verder op de R21. Rijd naar de Léon Monnoyerkaai/N201

3,2 km / 4 min.

- ↑ 4. Weg vervolgen naar Van Praetlaan/R21
1,8 km

5. Flauwe bocht naar **rechts** naar de Vilvoordsesteenweg/N260/R21
210 m
6. Sla **linksaf** naar de Jules van Praetlaan/R21
130 m
7. Neem de afslag richting **Léon Monnoyerkaai/N201**
200 m
8. Neem de **3e** afslag op de rotonde en ga de oprit **Léon Monnoyerkaai/N201** op
100 m
9. Houd **rechts** aan om door te rijden in de richting van **Léon Monnoyerkaai/N201**
200 m
10. Sla **rechtsaf** naar de **Léon Monnoyerkaai/N201**
 U vindt uw bestemming rechts
550 m



Léon Monnoyerkaai 8

1000 Brussel

Deze aanwijzingen zijn alleen bedoeld om uw reis te plannen. De omstandigheden op de weg kunnen als gevolg van wegwerkzaamheden, verkeersdrukte, het weer of andere situaties afwijken van het resultaat op de kaart. Houd daar bij het plannen van uw reis rekening mee. En niet rechts inhalen of bumperkleven!